

# 3 - Les usages du littoral

**ATLAS DU BASSIN RMC**

**TERRITOIRE LITTORAL MÉDITERRANÉEN**

- — — limite départementale
- — — frontière
- limite terrestre de l'espace littoral
- — — limite marine de l'espace littoral

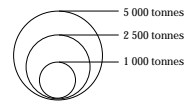
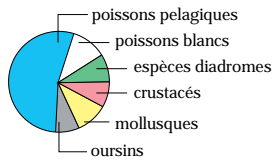
Comité de Bassin RMC, Oct. 1995

- PERPIGNAN plus de 100 000 habitants
- NARBONNE de 50 000 à 100 000 habitants
- SÈTE de 25 000 à 50 000 habitants
- Lattes de 10 000 à 25 000 habitants
- Port-Vendres de 5 000 à 10 000 habitants

0 10 km

## PÊCHES ET AQUACULTURE

### PRISES DES PORTS DE PÊCHE

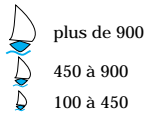


### AQUACULTURE

- mytiliculture
- ostréiculture
- piscicultures marines

## PORTS

### PORTS DE PLAISANCE (en nombre d'anneaux)



### PORTS DE COMMERCES

- Port-Vendres port de commerce

## INFRASTRUCTURES

- arsenal
- industrie chimique
- raffinerie
- métallurgie
- aéroport
- usine hydroélectrique

## OCCUPATION DES SOLS

- zone industrielle
- % de surfaces urbanisées de plus de 10%
- % de surfaces agricoles de plus de 70%
- aménagements gagnés sur la mer (données PACA)

0 10 km

