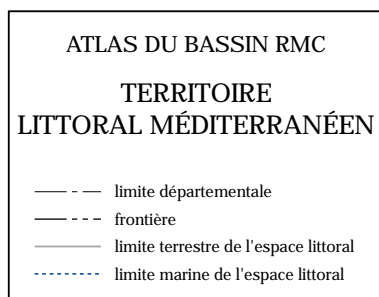
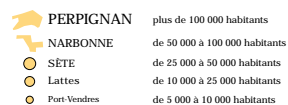


## 2 - Données physiques, sédimentologiques et météorologiques

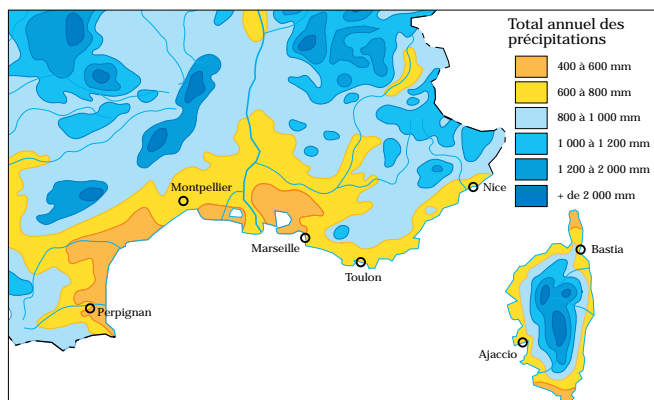


Comité de Bassin RMC, Oct. 1995

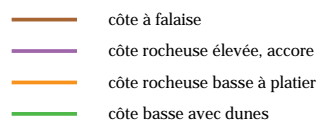


0 10 km

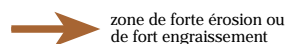
### PLUVIOMÉTRIE



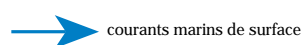
### NATURE DES CÔTES



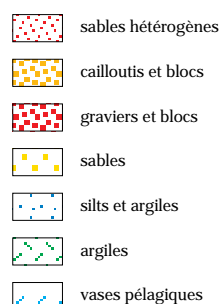
### MODIFICATION DU TRACÉ CÔTIER



### COURANTOLOGIE



### NATURE DES SÉDIMENTS



### DIRECTION ET FORCE DES VENTS

Fréquences moyennes pour 1 000 des vitesses de vent en fonction des directions  
Mois : juin, juillet, août, septembre  
Période : 1962, 1970

> 15 m/s. de 6 à 15 m/s. < 8 m/s.



0 10 km

