





6 - Risques naturels liés à l'eau

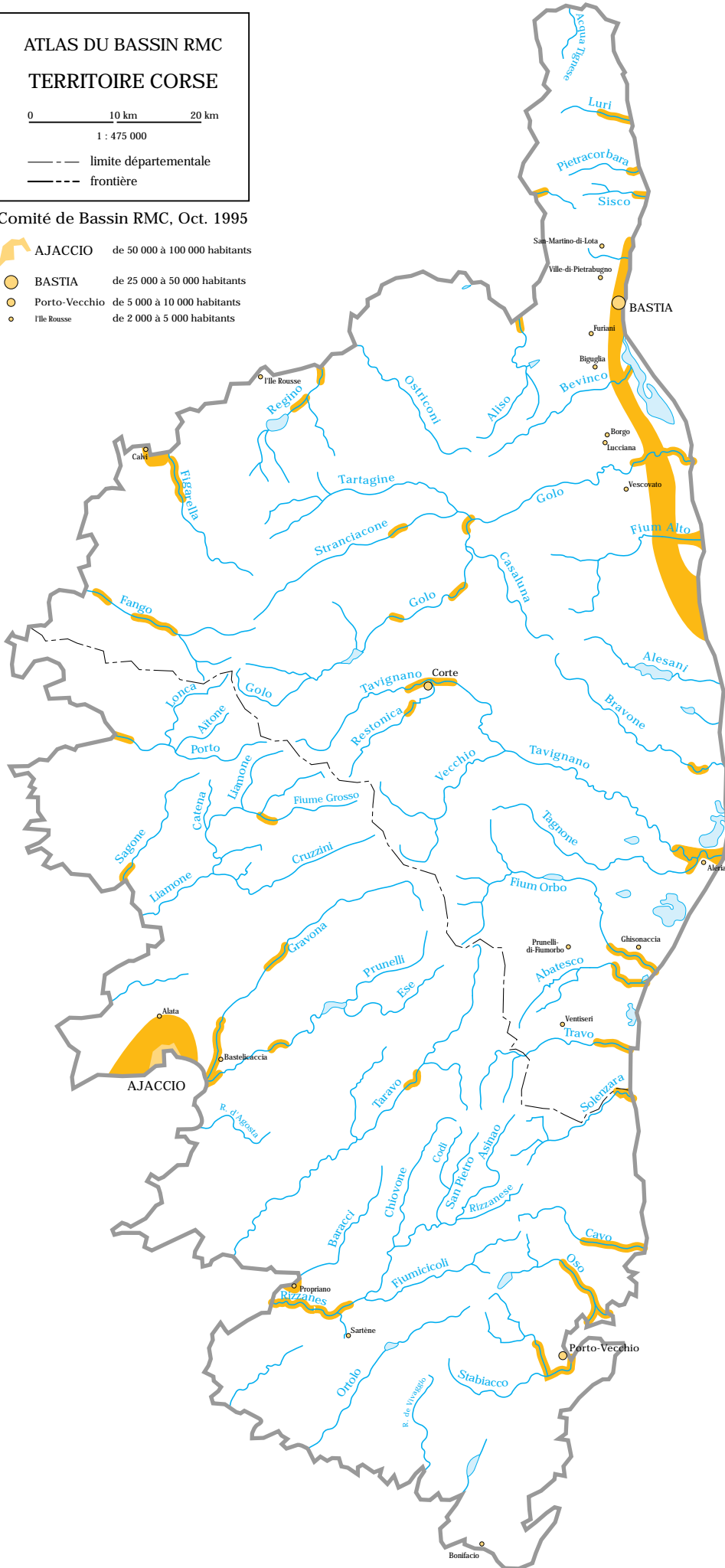
ATLAS DU BASSIN RMC
TERRITOIRE CORSE

0 10 km 20 km
1 : 475 000





--- limite départementale
- - - frontière

Comité de Bassin RMC, Oct. 1995





-  AJACCIO de 50 000 à 100 000 habitants
-  BASTIA de 25 000 à 50 000 habitants
-  Porto-Vecchio de 5 000 à 10 000 habitants
-  l'île Rousse de 2 000 à 5 000 habitants



RISQUES NATURELS LIÉS À L'EAU

-  crues rapides (crues torrentielles, laves torrentielles, ruissellement urbain...)
Sur cette carte, ne figurent que les risques liés aux grands cours d'eau et aux centres urbains. Le même type de risque existe de manière diffuse sur tout le réseau hydrographique
-  crues lentes (inondations de plaine principalement)
-  mouvement de terrain pouvant avoir une influence sur les milieux aquatiques
-  avalanche pouvant avoir une influence sur les milieux aquatiques
-  zone d'érosion de versant

PRÉVENTION DES RISQUES

-  PERI approuvé (Plan d'Exposition aux Risques d'Inondations)
-  PERI prescrit
-  PSS approuvé (Plan de Surfaces Submersibles)
-  dispositif d'annonce de crue