






ATLAS DU BASSIN RMC  
TERRITOIRE CORSE

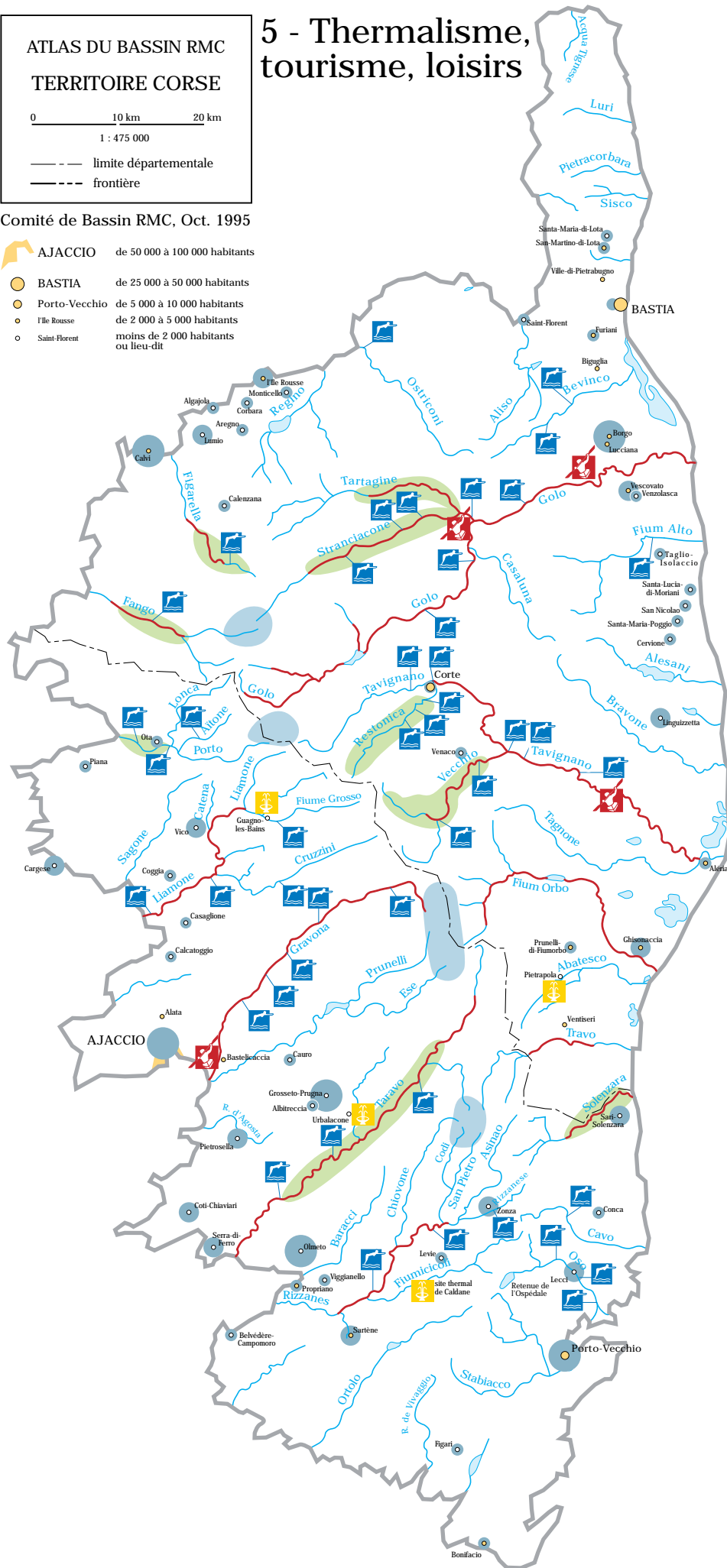
0 10 km 20 km  
1 : 475 000

--- limite départementale  
- - - frontière

# 5 - Thermalisme, tourisme, loisirs

Comité de Bassin RMC, Oct. 1995

-  AJACCIO de 50 000 à 100 000 habitants
-  BASTIA de 25 000 à 50 000 habitants
-  Porto-Vecchio de 5 000 à 10 000 habitants
-  Ile Rousse de 2 000 à 5 000 habitants
-  Saint-Florent moins de 2 000 habitants ou lieu-dit







-  baignade
-  canoë-kayak, rafting, hydrospeed
-  secteur de pratique
-  base et infrastructures d'accueil
-  voile, planche à voile (site équipé)
-  aviron (site équipé)
-  ski nautique (site équipé)
-  motonautisme (site équipé)
-  plongée (site équipé)
-  spéléologie, canyoning

- tourisme fluvial
-  secteur de pratique
  -  port fluvial

secteur marqué par une activité économique liée aux loisirs nautiques (prestations de services...)

-  tourisme d'hiver (ski alpin et nordique)
-  station de ski
-  tourisme d'été lié à l'eau
-  thermalisme

- population saisonnière
-  de 1 000 à 5 000
  -  de 5 000 à 10 000
  -  de 10 000 à 50 000
  -  plus de 50 000