


















# Bibliographie

Cette bibliographie générale ne reprend pas les publications mentionnées dans les développements du guide, ni celles antérieures à 1998. Les ouvrages sont classés selon leur caractère général (scientifique ou juridique) ou spécifique à un type particulier de zone humide (zone humide littorale, tourbières...), et dans tous les cas, par ordre rétro-chronologique (du plus récent au plus ancien). Le pictogramme  indique que l'ouvrage est téléchargeable

## I. - Ouvrages et publications généraux sur les zones humides






### 1. - Ouvrages et publications à caractère scientifique

- ONZH (2009), Recueil des fiches indicateurs de l'Observatoire National des Zones Humides au 1<sup>er</sup> septembre 2009, SOeS, 43 p. 
- J. BOURDIN (2009), L'évaluation des politiques publiques concernant les zones humides, Rapport Sénat n° 554, 46 p. 
- COLLECTIF (2009), Recueil d'expériences sur la gestion des zones humides, Forum des marais Atlantiques, Parc interrégional du marais Poitevin, Actes du colloque 22-23 oct. 2008, 56 p. 
- E. THIRY (coord.) (2008), Ramsar et la gestion des zones humides en France, Ministère de l'écologie, 40 p.
- AGENCE DE L'EAU RM & C. (2008), Les fonctions des zones humides : synthèse bibliographique, Écosphère, Burgeap, rapport annexe, 132 p. 
- FNE (2008), Les zones humides, Dossier de presse, 30 p. 
- AGENCE DE L'EAU ARTOIS-PICARDIE (2007), Les zones humides : comment intervenir en leur faveur sur le bassin ? 20 p. 
- M.-C. XIMENÈS, C. FOUQUE ET G. BARNAUD (2007), État 2000 et évolution 1990-2000 des zones humides d'importance majeure, IFEN, 136 p. et annexes 
- G. BARNAUD ET E. FUSTEC (2007) Conserver les zones humides : pourquoi ? comment ? Quae éditions, coll. Sciences en partage, 296 p.
- L. BARBIER (2007), Guide technique pour l'entretien des milieux naturels dans les zones humides, Parc naturel régional des Caps et Marais d'Opale, 72 p.  
- AGENCE DE L'EAU SEINE-NORMANDIE (2007), Faire de la reconquête des zones humides un enjeu partagé, Dossier du participant, 13 nov. 2007
- UNIMATE (2007), Les zones humides et l'élu en Midi-Pyrénées, plaquette, 4 p. 
- AGENCE DE L'EAU RHIN-MEUSE (2006), Les zones humides : comment les préserver ? comment les restaurer ? 29 fiches, 120 p. 
- AGENCE DE L'EAU SEINE-NORMANDIE (2006), Zones humides. Des infrastructures naturelles. Préservation, acquisition et gestion, 6 p.
- CONSEIL GÉNÉRAL DE LA LOIRE (2006), Quels partenariats pour les zones humides ? Actes des Journées Nationales des Espaces Naturels Sensibles, 10-11 oct. 2005, 83 p.
- J.-L. MICHELOT (2006), La gestion des zones humides, Cahier thématique n° 3, PNRZH, 64 p.
- PÔLE RELAIS ZONES HUMIDES INTÉRIEURES (2005), Développement durable des zones humides : quels enjeux économiques ?, Parcs naturels régionaux de France, Actes des 14-16 nov. 2002, 208 p. 
- J.-L. MICHELOT (2005), Caractérisation des zones humides, Cahier thématique n° 2, PNRZH, 70 p.
- FRAPNA (2005), Fleuves et tourbières. Richesses et enjeux des zones humides, Actes des rencontres, 10-12 oct. 2003, 100 p.
- Observatoire de l'eau des pays de l'Adour, Les zones humides du bassin de l'Adour. Phase 1 : données et sources d'informations (2005), 27 p. + 9 p. (bibliographie)  
- EPTB (2005), La gestion équilibrée de la ressource en eau à l'échelle des bassins versants, Actes des rencontres techniques, 6 oct. 2004, 118 p. 
- J.-L. MICHELOT (2004), Les zones humides et l'eau, Cahier thématique n° 1, PNRZH, 64 p.
- A. AMEZAL (2004), La reconquête des zones humides. Un enjeu pour le bassin Seine-Normandie, Agence de l'eau Seine-Normandie, 28 p.
- AGENCE DE L'EAU ARTOIS-PICARDIE (2004), Les zones humides, Connaître, évaluer, gérer, sensibiliser, Actes de colloques, 31 janv. 2003, 64 p., 48 p., 8 p. et 56 p.
- G. BARNAUD, V. BARRE ET P. WENG (2004), PNRZH. Programme national de recherche sur les zones humides, Actes du colloque, 22-24 oct. 2000, 306 p.
- Ministère de l'écologie (2003), Les zones humides. Un patrimoine à sauvegarder, dépliant. 
- FONDATION PIERRE VÉROTS (2003), Zones humides continentales : des chercheurs aux gestionnaires, Actes du colloque, 27-29 juin 2002, 238 p.

- A. AMEZAL, BURGEAP (2002), Les zones humides et la ressource en eau. Guide technique, Études sur l'eau n° 89, Agences de l'eau, Ministère de l'écologie, Classeur, 274 p. et CD-Rom.
- AGENCE DE L'EAU RM&C (2001), Zones humides, zones utiles. 600 actions pour agir ensemble, 364 p.
- J.-L. CHAPUIS, V. BARRÉ, & G. BARNAUD (ÉD.) (2001), Programme national de recherche « Recréer la nature », Réhabilitation, restauration et création d'écosystèmes. Principaux résultats scientifiques et opérationnels. Ministère de l'aménagement du territoire et de l'environnement, Muséum national d'Histoire naturelle, 196 p.
- DIREN ALSACE (2001), Les zones humides. Une chance pour l'Alsace, 16 p.
- N. DE FAVERI (2001), Agence de l'eau Adour-Garonne, Les zones humides en Adour-Garonne – diversité, richesse, spécificités, 40 p.
- E. FUSTEC ET J.-C. LEFEUVRE ET AL. (2000), Fonctions et valeur des zones humides, Dunod, 426 p.
- BOUJOT (2000), Paysages de zones humides, Parcs naturels régionaux de France, coll. Expérimenter pour agir, 40 p.
- M. BERGUES, C. BOUJOT ET F.-X. TRIVIÈRES (dir.) (2000), Marais et zones humides. Cultures, sociétés et territoires, Aestuarina n° 1/2000, 282 p.
- AGENCE DE L'EAU RHÔNE-MÉDITERRANÉE-CORSE, DIREN RHÔNE-ALPES (1999), Agir pour les zones humides en Rhône-Méditerranée-Corse. Les zones humides, facteurs de développement local, 12 p.
- MINISTÈRE DE L'AMÉNAGEMENT DU TERRITOIRE ET DE L'ENVIRONNEMENT, RÉGION RHÔNE-ALPES (1999), La réhabilitation hydrique des milieux humides, Première journée d'échanges techniques entre les gestionnaires d'espaces naturels de Rhône-Alpes, 72 p.
- FORUM DES MARAIS ATLANTIQUES (1999), De la recherche scientifique à l'éducation à l'environnement, l'exemple de la gestion de l'eau dans les zones humides, Actes de l'Université d'Automne, oct. 1998, 130 p.
- CONSERVATOIRE DES SITES NATURELS DE HAUTE-NORMANDIE (1999), Connaître et gérer les zones humides, Espaces naturels de France, Région Haute-Normandie, 34 p.
- MINISTÈRE DE L'ENVIRONNEMENT, RÉSERVES NATURELLES DE FRANCE, ESPACES NATURELS DE FRANCE, LA GESTION DE L'EAU POUR LES ZONES HUMIDES (1998), Forum des gestionnaires, Actes, 29 mars 1996, Paris, 108 p.
- N. HECKER (1998), Guide bibliographique pour la gestion des zones humide en France, ATEN, Station biologique de la Tour du Valat, classeur, 166 p.
- G. BARNAUD (1998), Conservation des zones humides. Concepts et méthodes appliqués à leur caractérisation, MNHN, 1998, 452 p.

**Zone humide de l'étang de l'Or (Mauguio).** Photo : EID Languedoc-Roussillon














## 2. - Ouvrages et publications juridiques


- O. CIZEL (2010), Zones humides, Étude Dictionnaire permanent Environnement et nuisances, Éditions Législatives, 12 p.
- O. CIZEL (2002-2009), Textes et jurisprudence ; Rapports ; Lettres d'actualités sur les zones humides. 
- O. CIZEL, Pôle lagunes méditerranéennes, Groupe d'histoire des zones humides (2006), Protection et gestion des zones humides. Révision du SDAGE RM&C, 122 p. 
- R. PETITFILS (et J. PARMANTIER) (2006), Analyse des problématiques liées aux usages de l'eau en zones humides littorales de type "marais endigués" Mémoire, École Supérieure des Géomètres et Topographes, Forum des marais, Atlantiques, août 2006, 120 p. 
- PARC NATUREL RÉGIONAL DES CAPS ET MARAIS D'OPALE (2006), Guide pratique pour les habitants et les usagers du marais audomarois, 116 p. ; du marais de Guînes, 112 p. ; des marais de la Slack et de Tardinghen, 100 p.
- S. CROZEL et a. (2005), Outils juridique de protection des espaces naturels, Fiches juridique, Ministère de l'écologie, ATEN, 198 p. – mise à jour régulière sur Internet 
- L. LE CORRE (2005), Zones humides. Protection et gestion, Jurisclasseur Environnement, éd. Lexis Nexis, Fasc. 3020, 20 p.
- P. KUGEL, A. ROUSSEAU ET D. CREPIN (2005), La loi relative au « développement des territoires ruraux ». Analyse du volet zones humides. Application à l'étang de Capestan, 129 p.
- E. LORUT (2003), Guide technique des droits et devoirs en zone humide, Parc naturel régional des Caps et marais d'Opale, 44 p. 
- N. CHARBONNET (2002), Les aménagements en zones humides : l'exemple de cinq départements, Mémoire DEA Droit rural, Université de Poitiers, 66 p. et annexes
- C. SHINE ET C. DE KLEMM (1999), Wetlands, water and the law. Using law to advance wetland conservation and wise use, IUCN Environmental Policy and Law paper n° 28, 332 p.
- P. LE LOUARN (Dir.) (1999), les zones humides et le droit, Acte du colloque, Rennes, 27-28 nov. 1997, 270 p.
- D. DAVID (1998), La protection des zones humides contre les impacts des politiques sectorielles, Mémoire DEA Droit de l'environnement et de l'urbanisme, Faculté de droit et des sciences économiques de Limoges, 130 p.












## II. - Ouvrages et publications spécifiques à certains types de zones humides

### 1. - Forêts alluviales, ripisylves et prairies inondables

- AGENCE DE L'EAU RHIN-MEUSE (2008), Les ripisylves : des systèmes naturels à préserver, compatibles avec votre activité agricole, 4 p. 
- P. ADAM, N. DEBIAIS, F. GERBER, B. LACHAT (2008), Le génie végétal. Un manuel technique au service de l'aménagement et de la restauration des milieux aquatiques, La documentation française, 290 p. et Cd-Rom
- CONSEIL SCIENTIFIQUE DU PATRIMOINE NATUREL ET DE LA BIODIVERSITÉ (2008), L'arbre, la rivière et l'homme, 64 p. 
- SCHNITZLER-LENOBLE ET R. CARBIENER (2007), Forêts alluviales d'Europe, éd. Tec et Doc, 400 p.
- E. FABRE (2007), Les anciens bras fluviaux : lînes, boires, noues..., CREN Rhône-Alpes, coll. Cahiers techniques, 20 p. 
- B. PONT (2007), Les forêts alluviales des grands cours d'eau, CREN Rhône-Alpes, coll. Cahiers techniques, 24 p. 
- AGENCE DE L'EAU RHIN-MEUSE (2007), Les prairies inondables du Nord-Est de la France, plaquette, 6 p. 
- F. CLAUCE et B. MAZERY (2006), Les milieux forestiers en zone humide : intérêts et préconisations de gestion, CRPF Nord-pas-de-Calais/Picardie, 24 p. 
- FRANCE NATURE ENVIRONNEMENT (2006), Guide de cas concrets de gestion de ripisylves, 55 p. 
- CRPF POITOU-CHARENTES (2006), Guide de gestion des milieux naturels associés à la forêt, 60 p. 
- EPTB GARONNE (2006), Les zones humides du fleuve Garonne. Un patrimoine à valoriser, 6 p. 
- AGENCE DE L'EAU RHIN-MEUSE (2005), Les forêts inondables de l'Est et du Nord-Est de la France, plaquette, 6 p. 
- PARC NATUREL RÉGIONAL DES BOUCLES DE LA SEINE NORMANDE, (2005) Les arbres têtards : intérêt, rôles et guide d'entretien, 16 p. 
- FRANCE NATURE ENVIRONNEMENT (2004), Pour une protection des forêts riveraines, Réseau Forêts FNE, 48 p.
- AGENCE DE L'EAU RHIN-MEUSE (2003), replanter le bord des cours d'eau. Pourquoi, comment ? Retour d'expérience sur le bassin Rhin-Meuse, 30 p. 
- H. PIÉGAY, G. PAUTOU ET C. RUFFINONI (2003), Les forêts riveraines des cours d'eau. Écologie, fonctions et gestion, Institut pour le développement forestier, 464 p.
- AGENCE DE L'EAU LOIRE-BRETAGNE, DIREN BRETAGNE (2003), Restauration et entretien des cours d'eau en Bretagne, Guide technique, 103 p. 

- CONSERVATOIRE DES SITES NATURELS DU NORD ET DU PAS-DE-CALAIS (2001), Les zones humides alluviales, 16 p.
- P. POINTREAU (2000), Ministère de l'aménagement du territoire et de l'environnement, Commission européenne Ministère de l'agriculture,
- S. JUND et al. (2000), Guide de gestion de la végétation des bords de cours d'eau, Agence de l'eau Rhin-Meuse, 152 p. 
- G. LACOUMETTE (1999), FORÊTS DU RHIN. Guide des réserves naturelles rhénanes, Conservatoire des sites alsaciens, 144 p.
- SYNDICAT INTERCOMMUNAL DE LA VALLÉE DE L'ORGE AVAL (1999), Charte d'entretien des milieux humides, 32 p.

### 2. - Mares et mouillères

- RÉSEAU EUROPÉEN POUR LA CONSERVATION DES MARES ET DES ÉTANGS (et O. SCHER) (2009), Manifeste pour les mares et les étangs, 20 p. 
- Région Bretagne, Office national des forêts (2008), Connaître et gérer les mares forestières.
- C. GIBOURDEL (2007), Conciliation d'usages. Mares pour lutter contre les incendies et pour préserver la biodiversité, Mémoire de Master professionnel Environnement, sols, eaux, biodiversité, université de Rouen, 58 p.
- RÉGION BRETAGNE (2007), Connaître et gérer les mares forestières, Guide régional Bretagne, 32 p.
- GROUPE MARES NORD-PAS-DE-CALAIS (2007), Créer et entretenir une mare, 4 p. 
- FRAPNA (2007), Les mares de Rhône-Alpes, 20 p. 
- PÔLE RELAIS MARES (2007), Avez-vous une mare près de chez vous ? Petit manuel d'identification, 10 p. 
- GROUPE MARES NORD-PAS-DE-CALAIS (2006), Les mares : des infrastructures naturelles et utiles, 4 p. 
- F. ARNABOLDI ET N. ALBAN (2006), La gestion des mares forestières de plaine, Office national des forêts, 214 p.
- PARC NATUREL RÉGIONAL D'AVESNOIS (2005), La préservation des mares prairiales en Avesnois : enjeux et programme d'actions, Guide technique, 14 p. 
- Association des naturalistes de la vallée du Loing et du massif de Fontainebleau (2005), Les mouillères, les platiers et mares de l'Ile-de-France, Actes de la journée, 5 nov. 1984, Bull. ANVL n° 1/2005, vol. 81, 60 p.
- GROUPE MARES NORD-PAS-DE-CALAIS (2005), Les mares et la réglementation. Pour faire simple..., 4 p. 
- EAU ET RIVIÈRES DE BRETAGNE (2005), Une mare, un lavoir : une richesse pour la collectivité. Guide à l'usage des collectivités, 20 p. 
- V. LAFFITTE, T. MOUGEY ET L. LEMAIRE (2005), Guide technique de la mare en Caps et marais d'Opale, Parc naturel régional des Caps et Marais d'Opale, 36 p. 
- FÉDÉRATION DES CLUBS CPN (1999), Créer une mare, 68 p. ; Gérer une mare, 76 p.



Ci-dessus : Mare (Ardèche). En bas : Végétation aquatique  
Photos : Olivier CIZEL

### 3. - Plans d'eau (lacs / étangs) et roselières









- J. LE BIHAN et M. FONT (2008), Synthèse sur les zones humides françaises, à destination des gestionnaires, élus et acteurs de terrain, Fédération des parcs naturels régionaux, Ministère de l'écologie, 64 p.
- L. TOUCHART (dir.) (2007), Géographie de l'étang. Des théories globales aux pratiques locales, L'Harmattan, 228 p.
- A. MIQUET et E. FAVRE (2007), Les roselières des fleuves et des lacs, CREN Rhône-Alpes, coll. Cahiers techniques, 20 p.
- PARC NATUREL RÉGIONAL DE CHAMPAGNE HUMIDE (2006), Les étangs de Champagne humide, Courrier scientifique n° 30, 172 p.
- SANDRE (2005), Description des données sur les plans d'eau, 44 p.
- NATURE CENTRE, CONSERVATOIRE DU PATRIMOINE NATUREL DE LA RÉGION CENTRE (2005), Développement durable et étangs de Sologne, Recherches naturalistes en région Centre, 68 p.
- PÔLE RELAIS ZONES HUMIDES INTÉRIEURES (2005), Diversité d'usages sur les grands plans d'eau, Parcs naturels régionaux de France, Actes des 27-29 nov. 2003, 171 p. et annexes
- L. TOUCHARD (coord.) (2005), Lacs, étangs et zones humides : une démarche de géographie limnologique, Bull. Assoc. géographes français, n°2005-2, 255 p.
- L.-H. OLSEN ET AL. (2005), Les petits animaux des lacs et rivières, Delachaux et Niestlé, Coll. Les guides du naturaliste, 230 p.
- C. MESLAY ET M.-F. DELAROZIÈRE (2005), Herbière des bords de l'eau, Edisud, 176 p.
- J. LE BIHAN ET C. BIRARD (2004), Recueil d'expériences en matière de gestion de roselières, Parcs naturels régionaux de France, Pôle relais Zones humides intérieures, coll. Expérimenter pour agir, 134 p.
- L. TOUCHART ET M. GRAFFOUILLÈRE (2004), Les étangs limousins en questions, éd. AIGLE, 180 p.

- CONSERVATOIRE DU PATRIMOINE NATUREL DE SAVOIE (2003), Gestion et conservation des ceintures de végétation lacustre, Actes du séminaire européen, 23-25 oct. 2002, 256 p. et CD-ROM
- COLLECTIF (2002), Rivières, lacs, étangs et marais. Un écocuide pour faire des découvertes en promenade, Guide, Nathan, 184 p.
- COLLECTIF (2002), Que trouve-t-on au bord de l'eau ? Guide, Nathan, 240 p.
- PÔLE RELAIS ZONES HUMIDES INTÉRIEURES (2002), Les premières rencontres nationales des acteurs du pôle-relais Zones humides intérieures, Parcs naturels régionaux de France, Actes des 29 et 30 nov. 2001, 144 p.
- Agences de l'eau (2002), Ministère de l'écologie, Les zones humides et la ressource en eau, Guide technique, Classeur et CD-ROM
- J.-M. SINNASSAMY ET A. MAUCHAMP (2001), Roselières. Gestion fonctionnelle et patrimoniale, ATEN, Cahiers techniques n° 63, 2001, 96 p.
- J. TROTIGNON (2000), Des étangs pour la vie. Améliorer la gestion des étangs, ATEN, Cahiers techniques n° 91, 72 p.
- AGENCE DE L'EAU RHÔNE-MÉDITERRANÉE-CORSE (1999), Protection et végétalisation des zones de marnage des plans d'eau, 96 p.
- J. BROYER et al. (1998), L'étang, une question d'équilibre. Principes simples pour la gestion et l'aménagement de l'étang dombiste, Office national de la chasse, 16 p.



### 4. - Tourbières, marais et prairies humides

- COLLECTIF (2008), La tourbe en horticulture et la réhabilitation des tourbières : quels enjeux pour demain ? Actes du colloque 8-11 oct. 2007, Pôle relais tourbières, 304 p.
- CONSERVATOIRE DES ESPACES NATURELS DE FRANCHE-COMTÉ (2008), Les tourbières, un milieu à préserver... Du constat à l'action, 27 p.
- A. PUIG et G. MIOSSEC (2007), Portraits de prairies en zones humides, coll. Vivre en marais, Forum des marais Atlantiques, 24 p.

- PÔLE RELAIS ZONES HUMIDES INTÉRIEURES (2007), Gestion des ruisseaux de tête de bassin et zones humides associés, Recueil des interventions et compte rendu des 5<sup>èmes</sup> rencontres techniques, 179 p. 
- COLLECTIF (2007), Origine, fonctionnement et conservation des tourbières, Actes du colloque, Centre de recherche sur l'environnement et de l'aménagement du territoire, Université de Saint-Etienne, 381 p.
- M. BÉRENGER et R. MARCIAU (2007), Les tourbières à buttes de sphaignes et droséras, CREN Rhône-Alpes, coll. Cahiers techniques, 20 p. 
- C. CRASSOUS ET F. KARAS (2007), Tourbières et marais alcalins des vallées alluviales de France septentrionale. Guide de gestion, Conservatoires d'espaces naturels, 198 p.
- Réseau Tourbières d'Auvergne (2006), Les tourbières, richesse naturelle et un atout économique, 28 p. 
- Tourbières et ... communes (2006), 4 p. ; chasseurs (2006), 6 p. ; forestiers (2006), 4 p. ; collectivités territoriales (2006, 4 p. ; jardiniers (2008), 6 p. ; pêcheurs, 4 p. (2008) ; sports d'hiver, 4 p. (2008) ; plaquettes, pôle relais tourbières 
- G. MIOSSEC ET ALAIN GALLICÉ (2006), Élevage et prairies en zones humides, Aestuarina n° 8/2006, coll. Parole des Marais Atlantiques, 392 p.
- O. MANNEVILLE, V. VERGNE, O. VILLEPOUX (2006), Le monde des tourbières et des marais - France, Suisse, Belgique, Luxembourg, Delachaux et Niestlé, Coll. Les références du naturaliste, 320 p.
- C. GUÉRIN et F. DARINOT (2005), Les prairies humides à Gentiane des marais et Maculinea, CREN Rhône-Alpes, coll. Cahiers techniques, 20 p. 
- CONSERVATOIRE RÉGIONAL D'ESPACES NATURELS D'AQUITAINE (2005), Étude et conservation des tourbières, Actes du séminaire, 3-4 févr. 2005, 289 p.
- PÔLE RELAIS TOURBIÈRES (2005), Élaboration de nouveaux outils de diagnostic, de gestion et de suivi des tourbières, Actes des actes de la table ronde "Tourbières de France", 24-26 sept. 2002, Les Cahiers Scientifiques et techniques du Pôle relais tourbières, n° 4, sept. 2005, 291 p. 
- COLLECTIF (2004), Conservation des tourbières, Géocarrefour, vol. 79, n° 4/2004.
- FORUM DES MARAIS ATLANTIQUES (2004), Trame méthodologique pour la mise en place de suivis hydrologiques en marais, cahier technique, 50 p. 
- P. FAVEROT (2004), Vers une stratégie de préservation des tourbières, 4<sup>e</sup> journée d'échanges techniques entre les gestionnaires d'espaces naturels de Rhône-Alpes, Recueil d'interventions, 20 nov. 2003, 52 p.
- FORUM DES MARAIS ATLANTIQUES, PARC INTERRÉGIONAL DU MARAIS POITEVIN (2002), Entretien qualitatif des milieux aquatiques en marais, Actes du séminaire, 25 févr. 2002, 48 p. 
- B. COÏC, F. FRAPPA ET L. LAZA (2001), Tourbières en Rhône-Alpes. Un patrimoine commun à gérer, Conservatoire Rhône-Alpes des espaces naturels, 48 p.
- CONSERVATOIRE RHÔNE-ALPES DES ESPACES NATURELS (1999), La gestion des milieux naturels de Rhône-Alpes, Marais et










tourbières, Conseil régional Rhône-Alpes, Coll. Cahiers techniques, 84 p.








- N. DUPIEUX (1999), La gestion conservatoire des tourbières de France. Premiers éléments scientifiques et techniques, Espaces naturels de France, 244 p.



Limace de mer. Photos : Olivier CIZEL

## 5. - Zones humides littorales (marais salants, prés salés, estuaires, lagunes...)

- F. VERGER et R. GHIRARDI (2009), Zones humides du littoral français - Estuaires, deltas, marais et lagunes, Belin, 447 p.
- PÔLE RELAIS LAGUNES MÉDITERRANÉENNES (2008), Mieux gérer les lagunes méditerranéennes, 90 p. 
- COLLECTIF (2008), Estuaires, baies et deltas, Zones humides infos n° 61, 3<sup>e</sup> trim. 2008, 32 p. 
- J. CASTAINGS (2008), État de l'art des connaissances du phénomène de comblement des milieux lagunaires, Master 2 GLM, Université de Montpellier I & II (IFREMER, Cépralmar), Rapport de phase 1, Réseau de Suivi Lagunaire, 100 p. 
- COLLECTIF (2008), Sel de l'Atlantique. Une production d'avenir, Actes 22-23 nov. 2007, Forum des marais Atlantiques, 78 p. 
- PÔLE RELAIS LAGUNES MÉDITERRANÉENNES (2007), Vers une gestion intégrée des lagunes méditerranéennes, Tour du Valat, Conservatoire des espaces naturels de Languedoc-Roussillon, Tome 1. – Synthèse générale, 78 p. ; Tome 2. – Exemples de gestion, 29 p. ; Tome 3. – Annexes cartographiques, 38 p. 
- F. PATICAT (2007), Flux et usages de l'eau de mer dans les marais salés endigués charentais : cas du marais salé endigué de l'île de Ré, 387 p. 
- L. ANRAS et H. DES TOUCHE (2007), Curage des canaux et fossés d'eau douce en marais littoraux. Restauration et entretien des berges d'étiérs en marais salés côtiers, Forum des marais Atlantiques, coll. Marais mode d'emploi n° 2, 61 et 46 p. 

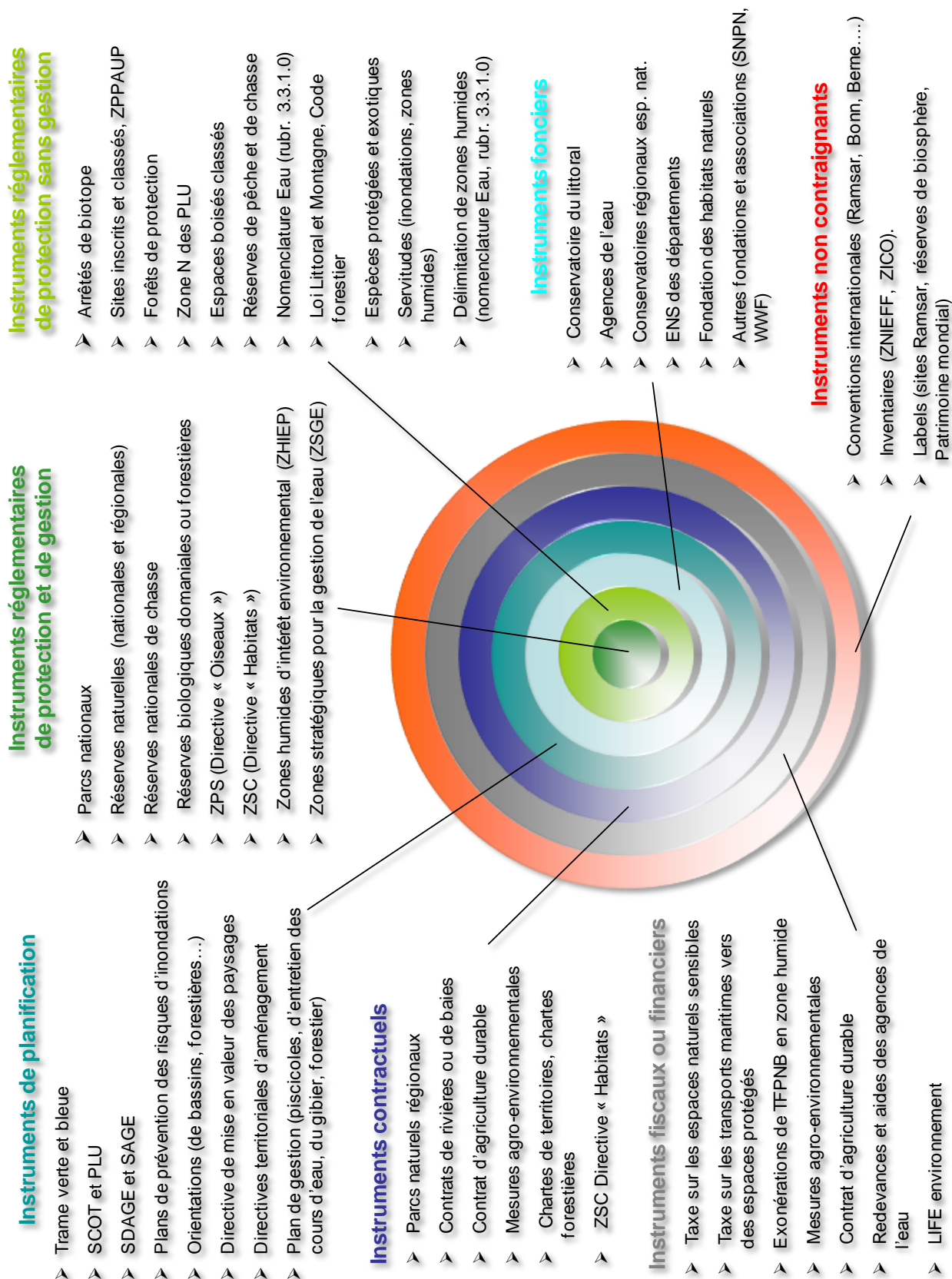
- L. ANRAS et S. GUEDON (2007), Hydrologie des marais littoraux. Mesures physico-chimiques de terrain, coll. Marais mode d'emploi n° 1, Forum des marais Atlantiques, 77 p. 
- L. JAWORSKI et L. ANRAS (2006), Recueil d'expériences de restaurations de fonctions hydroécologiques de zones humides littorales. Méthode d'analyse fonctionnelle, Forum des Marais Atlantiques, 37 p. 
- L. ANRAS et G. MIOSSEC (2006), Les prés salés du littoral maritime. Manche, Coll. Vivre en marais, Forum des marais Atlantiques, 20 p. 
- P. HAYWARD et al. (2005), Guide des bords de mer. Mer du nord, Manche, Atlantique, Méditerranée, Delachaux et Niestlé, Coll. Les guides du naturaliste, 352 p.
- L. ANRAS ET H. DES TOUCHES (2005), Curage des canaux et fossés d'eau douce en marais littoraux, 44 p. 
- M. VANHAMME (2005), Mer et Lagunes : le vivier du Languedoc-Roussillon, Éditions Romain Pages, Les carnets Midi libre, 96 p.
- COLLECTIF (2004), Les marais salés atlantiques. Mieux connaître pour mieux gérer, 76 p. 
- P. GRILLAS, P. GAUTHIER, N. YAVERCOVSKI ET C. PERENNOU (2004), Les mares temporaires méditerranéennes, 120 p. Vol. 1 – Enjeux de conservation, fonctionnement et gestion.  Vol. 2. – Fiches espèces, 128 p. 
- F. MAXANT et J.-P. QUIGNARD (2004), Thau, oasis de vie. Ecosystèmes, patrimoine et paysages sous-marins, Coll. Pathénopé, éd. Biotopé, 233 p.
- L. BALLESTA (2004), Languedoc-Roussillon. De la source à la mer. Voyage subaquatique, Presses du Languedoc-Roussillon, 145 p.
- C. AUBRY (2004), Deltas du monde, éd. de la Martinière, 240 p.
- R. MATHEVET (2004), Camargue incertaine. Sciences, usages et natures, éd. Buchet Chastel, 202 p.
- L. DRÈVÈS ET M. CHAUSSEPIED (coord.) (2002), Restauration des écosystèmes côtiers, Actes du colloque, 8-9 nov. 2000, IFREMER, 376 p.
- N. BARON-YELLÈS ET L. GOELDNER-GIANELLA (2001), Les marais maritimes d'Europe atlantique, PUF, 294 p.
- E. CHAMPION (coord.) (2000), Gestion patrimoniale des zones humides des marais centre-atlantique. Guide technique et recueil d'expériences, Forum des marais atlantiques, 120 p.
- AGENCE DE L'EAU SEINE-NORMANDIE (2000), Étude des zones humides du littoral Normand, Écosphère, Université Pierre et Marie-Curie, 84 p.
- T. PAPAYANNIS ET T. SALATHÉ (1999), Les zones humides méditerranéennes à l'aube du 21<sup>e</sup> siècle, MedWet, Tour du Valat, 138 p.
- C. AUGER et K.-L. VERREL (dir.) (1998), Les estuaires français. Évolution naturelle et artificielle, actes du colloque, 26-27 nov. 1997, éd. IFREMER, 350 p.
- J. SKINNER ET A. J. CRAVELLI (1994 -2005) Conservation des zones humides méditerranéennes, 12 tomes (1. – Caractérisation générale des zones humides méditerranéennes (1994). 2. – Fonctions et valeurs des zones humides méditerranéennes (1995). 3. – L'aquaculture en milieu lagunaire et marin côtier (1995). 4. – Gestion des sites de nidification pour oiseaux d'eau coloniaux (1996). 5. – L'enjeu de l'eau (1996). 6. – La végétation aquatique émergente, écologie et gestion (1996). 7. – Conservation des poissons d'eau douce (1996). 8. – Végétation des mares temporaires, écologie et gestion (1997). 9. – Les salins entre terre et mer (1998). 10. – L'hydrologie des zones humides (2000). 11. – Amphibiens et reptiles. Écologie et gestion (2001). 12. – Ripisylves méditerranéennes (2002). 13. Gestion intégrée des zones humides méditerranéennes (2005)).■



Vue aérienne de l'étang de Thau. Photo : Service Maritime et de Navigation du Languedoc – Roussillon, Pôle Lagunes

# Annexes

## Rappel des différents outils de protection des zones humides (sources : O. CIZEL, 2009)



# Comité de relecture

---

- Nadine BOSC - Agence de l'eau RM&C - Délégation de Montpellier
- Laurence ERRECADE - Agence de l'eau RM&C - Délégation de Marseille
- Flore LAFAYE DE MICHEAUX - DIREN Languedoc-Roussillon
- Virginie MAUCLERT et Claire BERTOLONE- Pôle relais lagunes méditerranéennes - Tour du Valat
- Eric PARENT - Agence de l'eau RM&C - Délégation de Lyon
- Marc VÉROT - Agence de l'eau RM&C - Délégation de Lyon

## Remerciements

---

Que tous ceux qui ont contribué à cet ouvrage, par la transmission de documents ou d'informations, ou par des propositions de corrections, soient ici remerciés :

- Aïcha AMEZAL, Agence de l'eau Seine-Normandie
- Geneviève BARNAUD, IEGB, Muséum national d'histoire naturelle, en particulier pour la relecture approfondie des chapitres sur la définition et la délimitation, les connaissances et les protections règlementaires.
- Patrick BAZIN, Conservatoire du littoral
- Gilles BESNARD, Entente interdépartementale de démoustication Rhône-Alpes
- Paul BOURRIEU, Fondation des habitats naturels
- Jean-Michel DEREK, Groupe d'Histoire des zones humides
- Nicolas DRAPIER, Office national des Forêts
- Carole FOUQUE, Office national de la chasse et de la faune sauvage
- Marc ISENMANN, Conservatoire du patrimoine de Savoie
- Caroline LE PEN, IDEAL, réseau Espaces naturels et biodiversité
- Serge MULLER, Espaces naturels de France, Pôle-relais Tourbières
- Olivier SHER, Pôle-relais Mares, Zones humides intérieures et Vallées alluviales
- Jean-Philippe SIBLET, Muséum national d'histoire naturelle
- Jean-Pierre THIBAUT, DIREN Aquitaine, collègue des DIREN
- Et... ma fille Élodie à qui j'ai pris du temps pour faire ce guide et mon épouse qui m'en a laissé.

**3<sup>e</sup> de couverture : Tourbière près du Lac vert, Vallée du Lys  
(Pyrénées).** Photo : Olivier CIZEL



